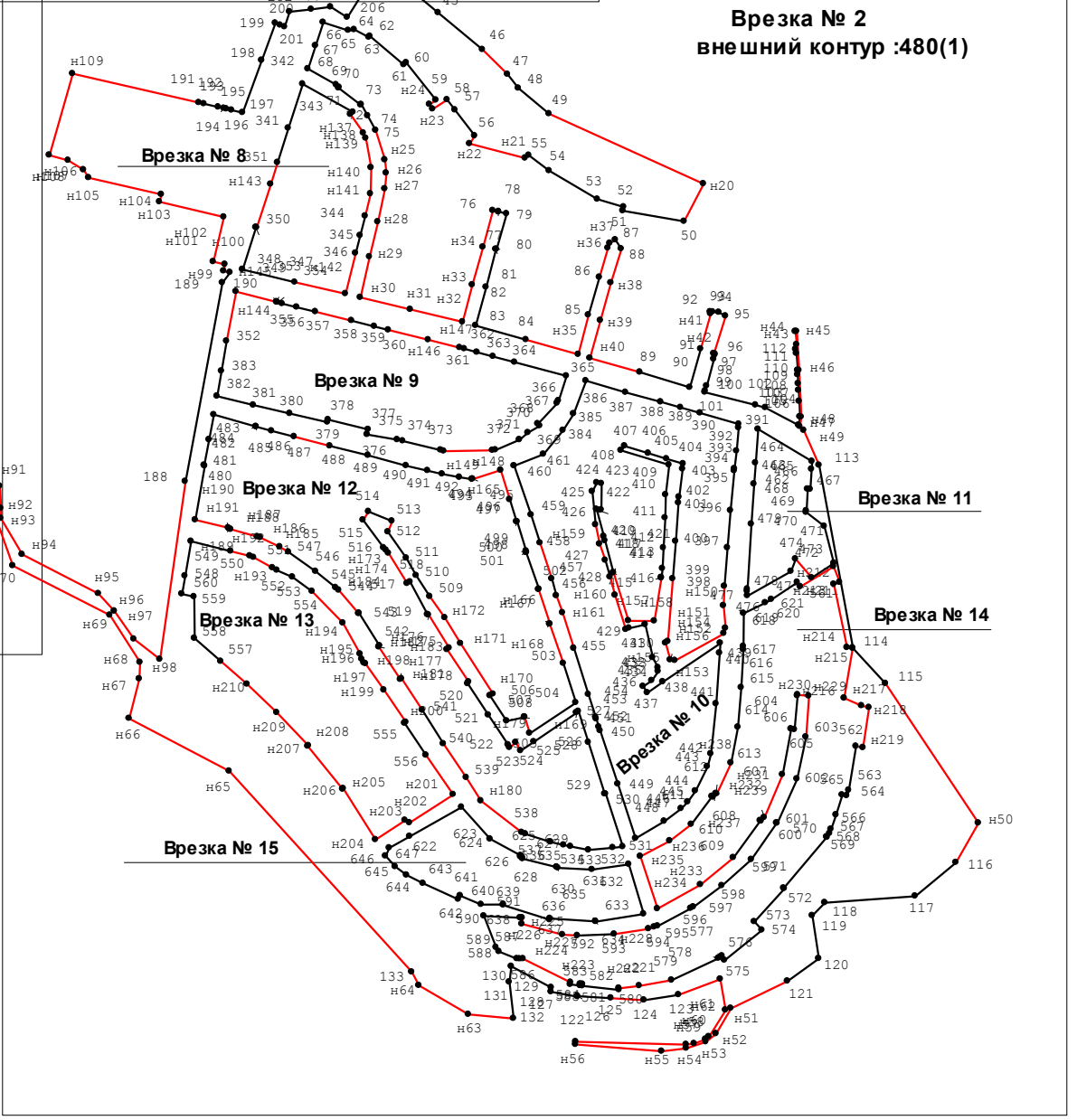
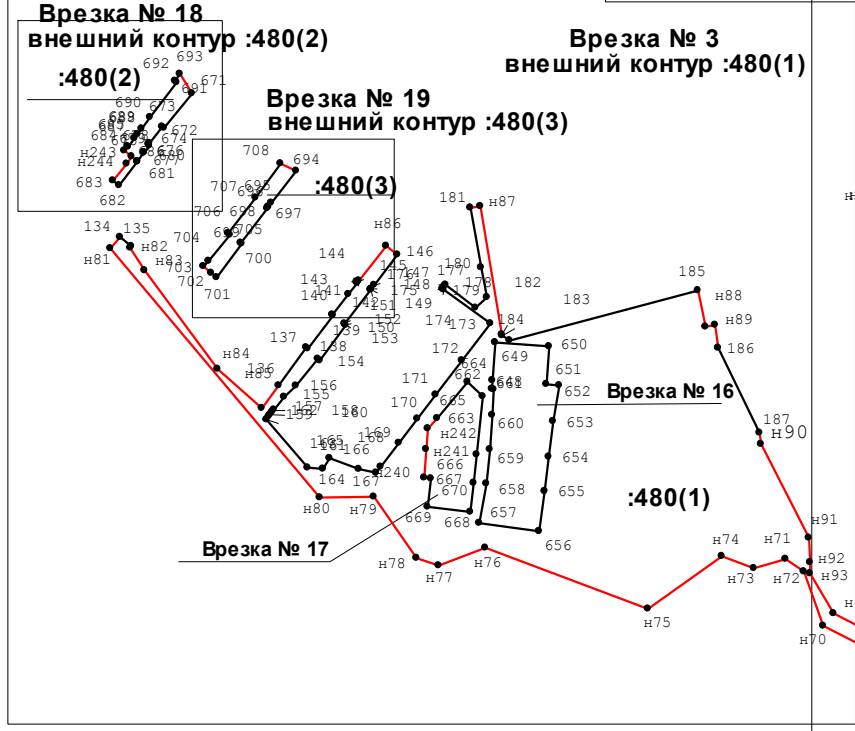
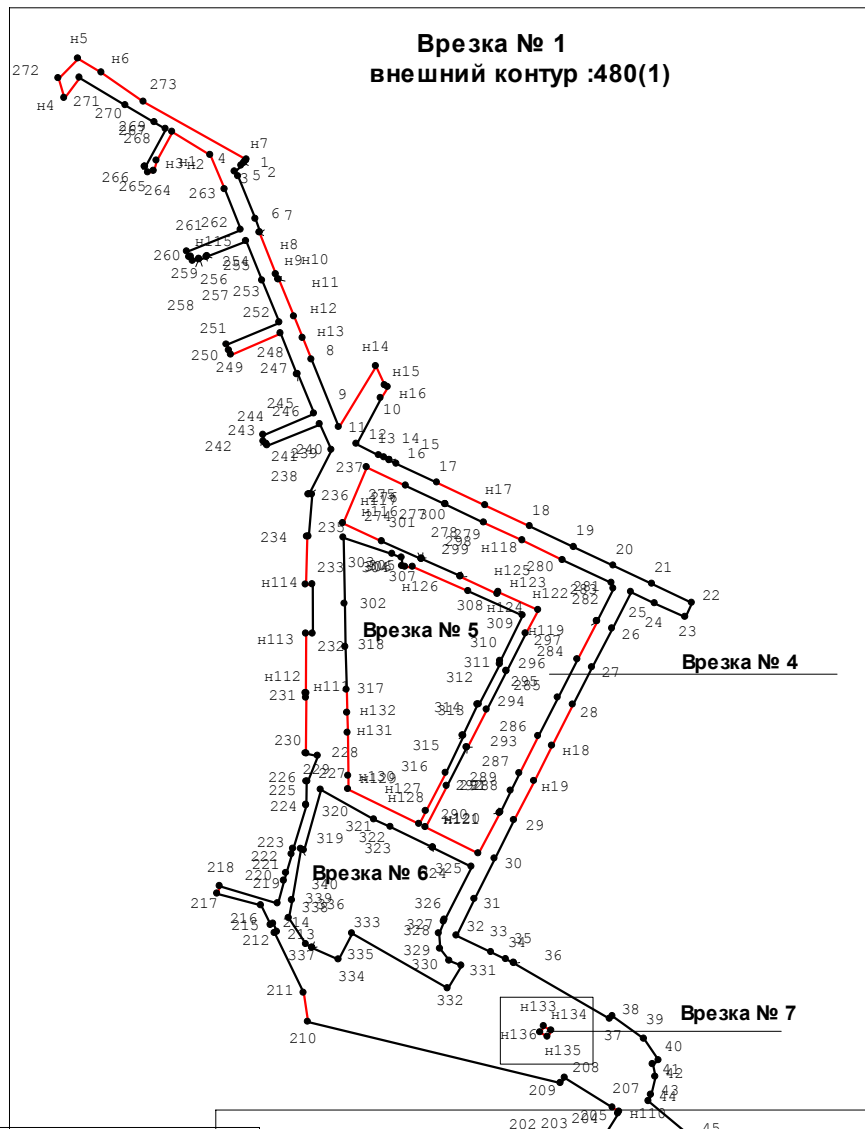


Чертеж земельных участков и их частей



Масштаб 1: 4500

Условные обозначения:

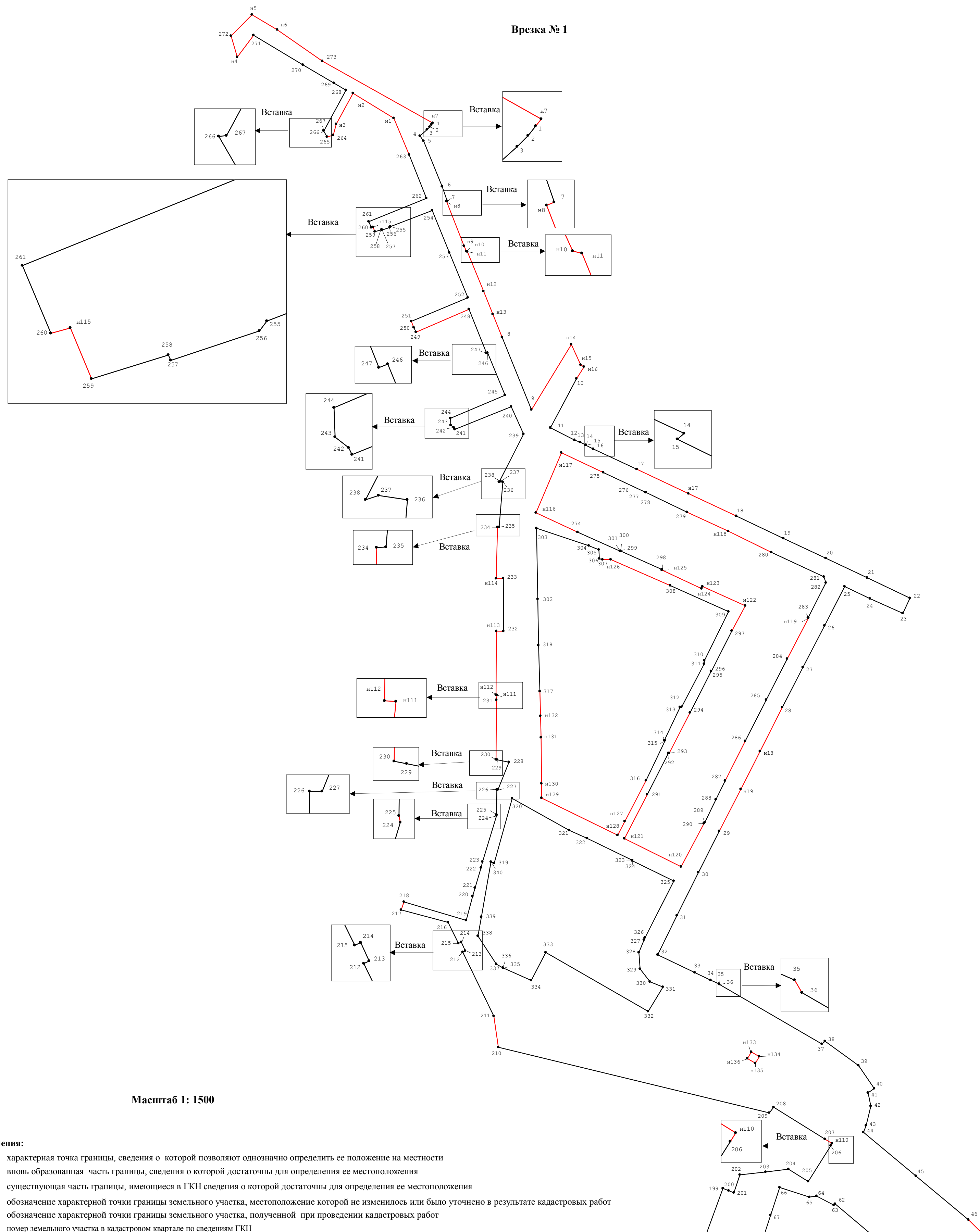
- - характерная точка границы, сведения о которой позволяют однозначно определить ее положение на местности
- (red line) - вновь образованная часть границы, сведения о которой достаточны для определения ее местоположения
- (black line) - существующая часть границы, имеющиеся в ГКН сведения о которой достаточны для определения ее местоположения
- 1 - обозначение характерной точки границы земельного участка, местоположение которой не изменилось или было уточнено в результате кадастровых работ
- n1 - обозначение характерной точки границы земельного участка, полученной при проведении кадастровых работ
- :480 - номер земельного участка в кадастровом квартале по сведениям ГКН
- :480(1) - обозначение контура многоконтурного земельного участка

В многоконтурный земельный участок включено три контура

Чертеж земельных участков и их частей

Врезка № 1

С
↑
Ю



Масштаб 1: 1500

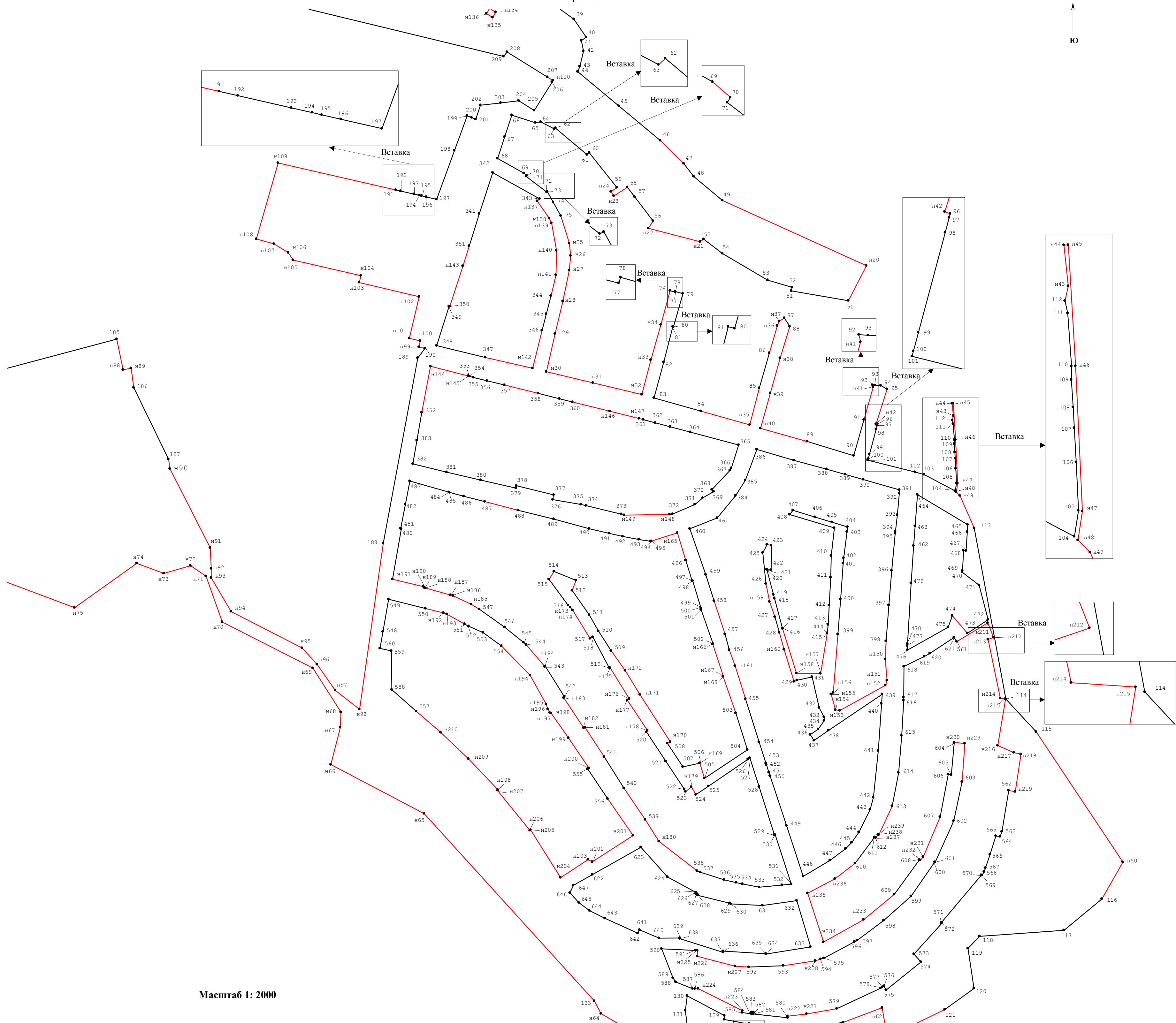
Условные обозначения:

- характерная точка границы, сведения о которой позволяют однозначно определить ее положение на местности
- вновь образованная часть границы, сведения о которой достаточны для определения ее местоположения
- существующая часть границы, имеющиеся в ГКН сведения о которой достаточны для определения ее местоположения
- 1 - обозначение характерной точки границы земельного участка, местоположение которой не изменилось или было уточнено в результате кадастровых работ
- н1 - обозначение характерной точки границы земельного участка, полученной при проведении кадастровых работ
- :480 - номер земельного участка в кадастровом квартале по сведениям ГКН
- :480(1) - обозначение контура многоконтурного земельного участка

В многоконтурный земельный участок включено три контура

Чертеж земельных участков и их частей

Врезка № 2



Масштаб 1: 2000

Условные обозначения:

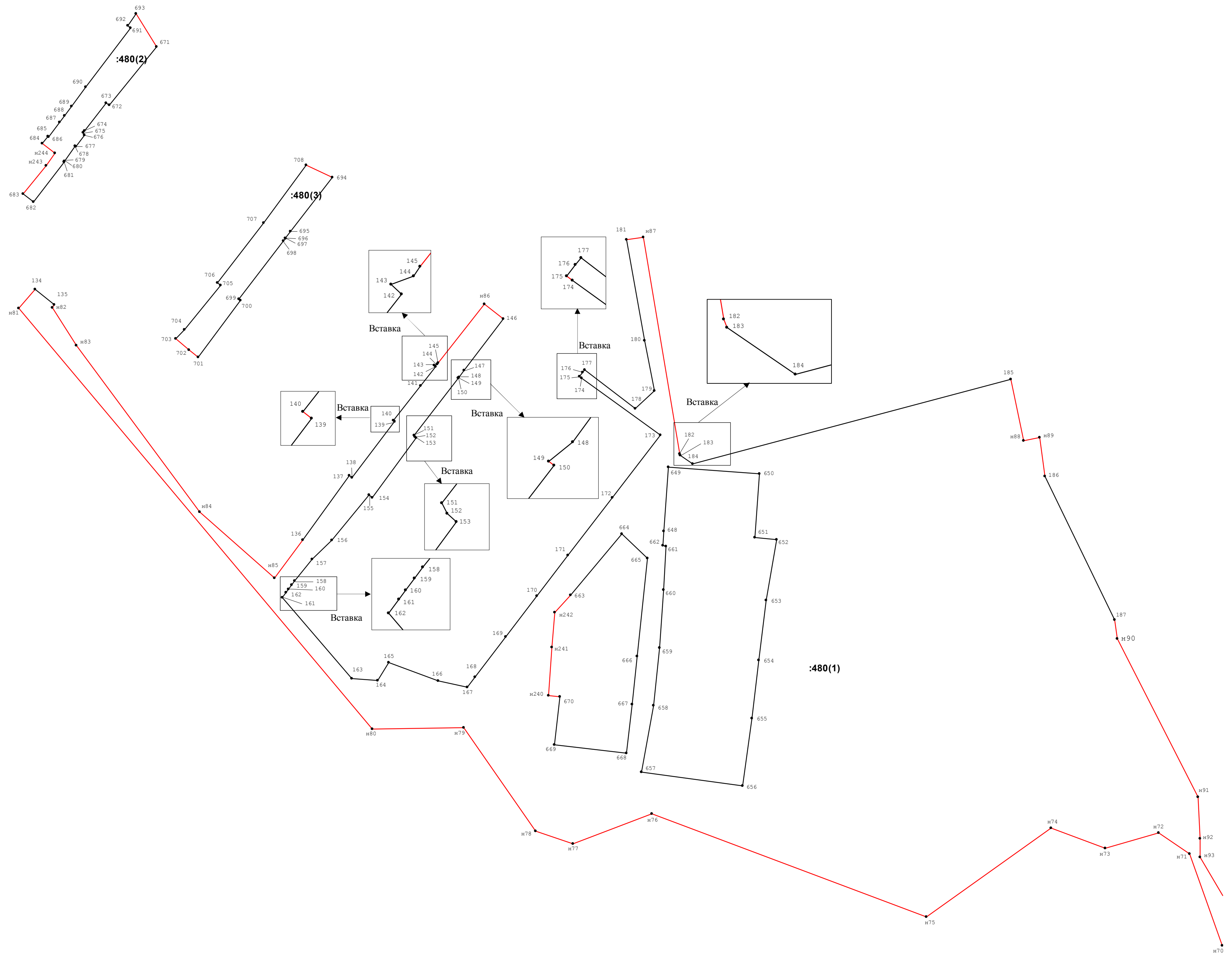
- характерная точка границы, сведения о которой позволяют однозначно определить ее положение на местности
- вновь образованная часть границы, сведения о которой достаточны для определения ее местоположения
- существующая часть границы, имеющиеся в ГКН сведения о которой достаточны для определения ее местоположения
- 1 - обозначение характерной точки границы земельного участка, местоположение которой не изменилось или было уточнено в результате кадастровых работ
- н1 - обозначение характерной точки границы земельного участка, полученной при проведении кадастровых работ
- :480 - номер земельного участка в кадастровом квартале по сведениям ГКН
- :480(1) - обозначение контура многоконтурного земельного участка

В многоконтурный земельный участок включено три контура

Чертеж земельных участков и их частей

Врезка № 3

С
↑
Ю



Масштаб 1: 1500

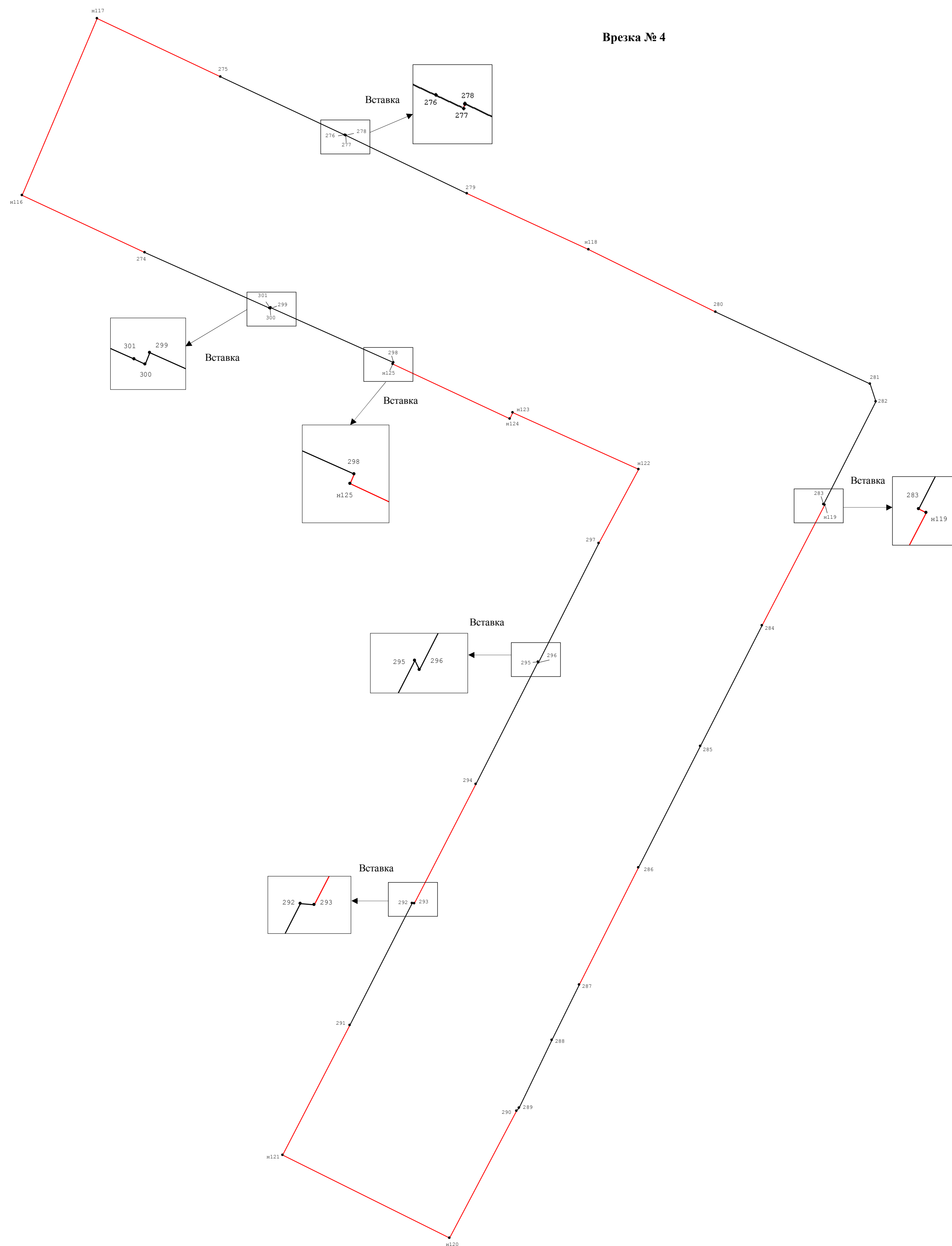
Условные обозначения:

- характерная точка границы, сведения о которой позволяют однозначно определить ее положение на местности
- вновь образованная часть границы, сведения о которой достаточны для определения ее местоположения
- существующая часть границы, имеющиеся в ГКН сведения о которой достаточны для определения ее местоположения
- 1 - обозначение характерной точки границы земельного участка, местоположение которой не изменилось или было уточнено в результате кадастровых работ
- н1 - обозначение характерной точки границы земельного участка, полученной при проведении кадастровых работ
- :480 - номер земельного участка в кадастровом квартале по сведениям ГКН
- :480(1) - обозначение контура многоконтурного земельного участка

В многоконтурный земельный участок включено три контура

Чертеж земельных участков и их частей

Врезка № 4



Условные обозначения:

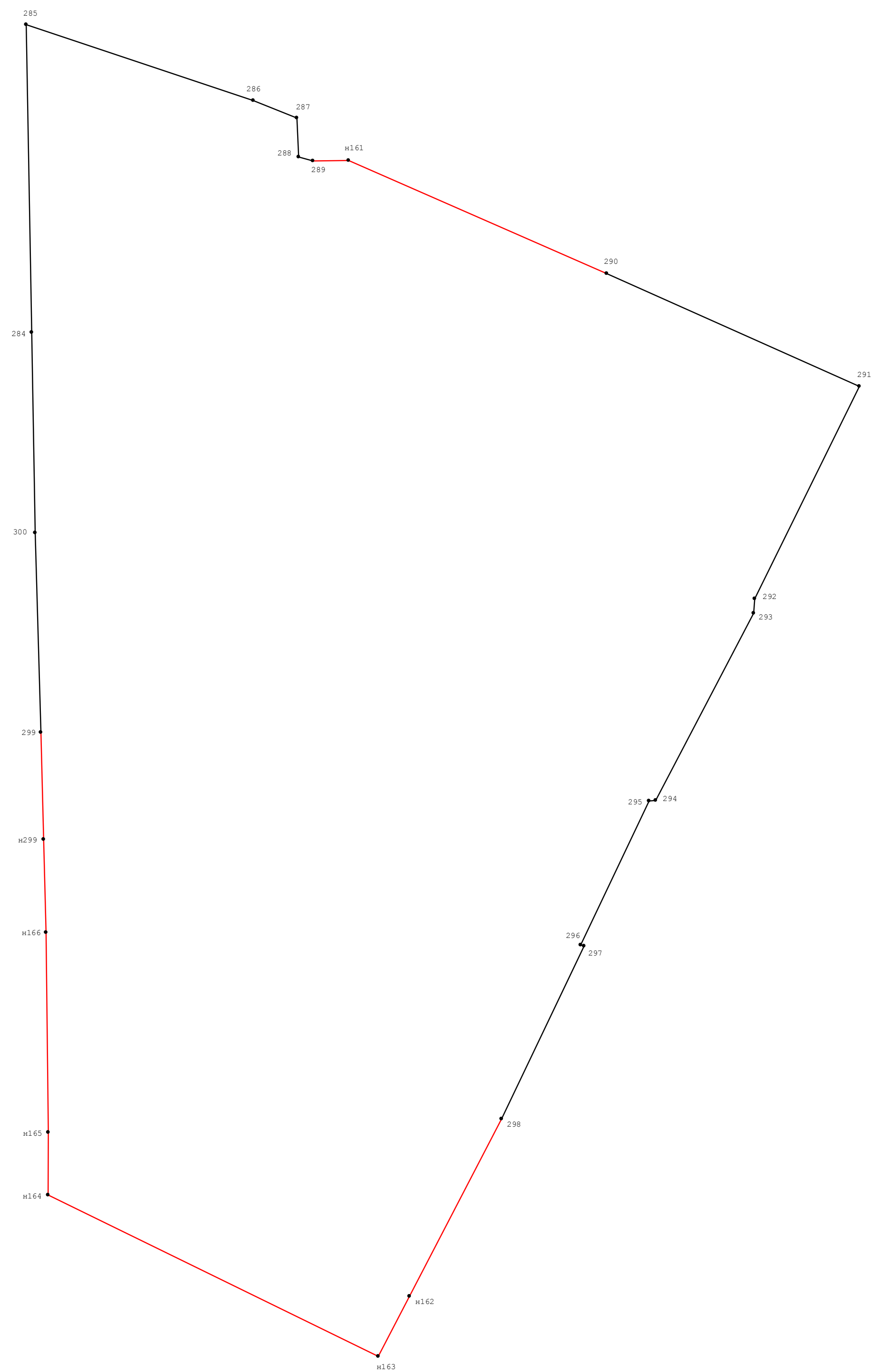
- характерная точка границы, сведения о которой позволяют однозначно определить ее положение на местности
- вновь образованная часть границы, сведения о которой достаточны для определения ее местоположения
- существующая часть границы, имеющиеся в ГКН сведения о которой достаточны для определения ее местоположения
- 1 - обозначение характерной точки границы земельного участка, местоположение которой не изменилось или было уточнено в результате кадастровых работ
- n1 - обозначение характерной точки границы земельного участка, полученной при проведении кадастровых работ
- :480 - номер земельного участка в кадастровом квартале по сведениям ГКН
- :480(1) - обозначение контура многоконтурного земельного участка

Масштаб 1: 500

В многоконтурный земельный участок включено три контура

Чертеж земельных участков и их частей

Врезка № 5



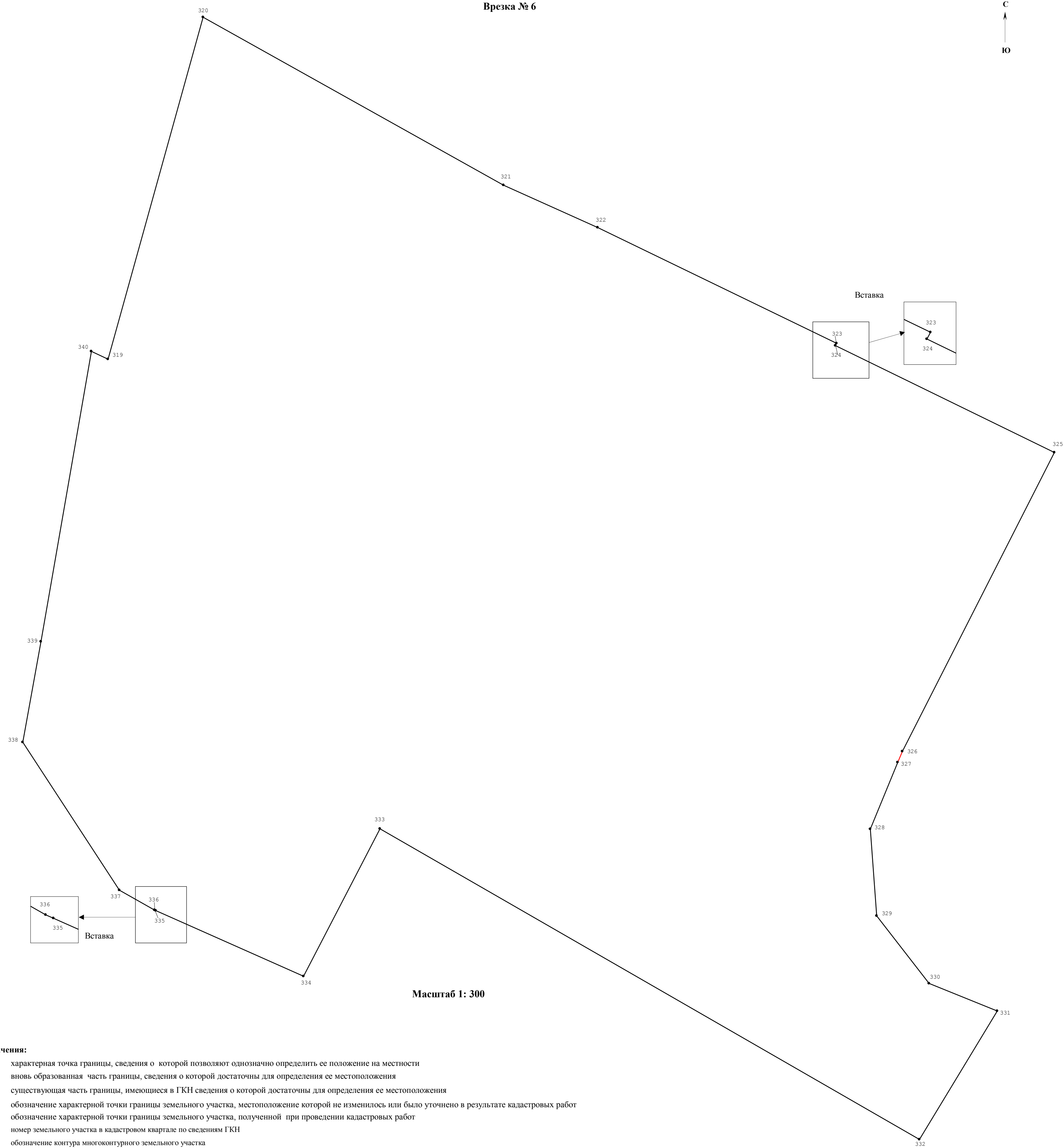
Условные обозначения:

- характерная точка границы, сведения о которой позволяют однозначно определить ее положение на местности
- вновь образованная часть границы, сведения о которой достаточны для определения ее местоположения
- существующая часть границы, имеющиеся в ГКН сведения о которой достаточны для определения ее местоположения
- 1 - обозначение характерной точки границы земельного участка, местоположение которой не изменилось или было уточнено в результате кадастровых работ
- н1 - обозначение характерной точки границы земельного участка, полученной при проведении кадастровых работ
- :480 - номер земельного участка в кадастровом квартале по сведениям ГКН
- :480(1) - обозначение контура многоконтурного земельного участка

Масштаб 1: 500

В многоконтурный земельный участок включено три контура

Врезка № 6



Масштаб 1: 300

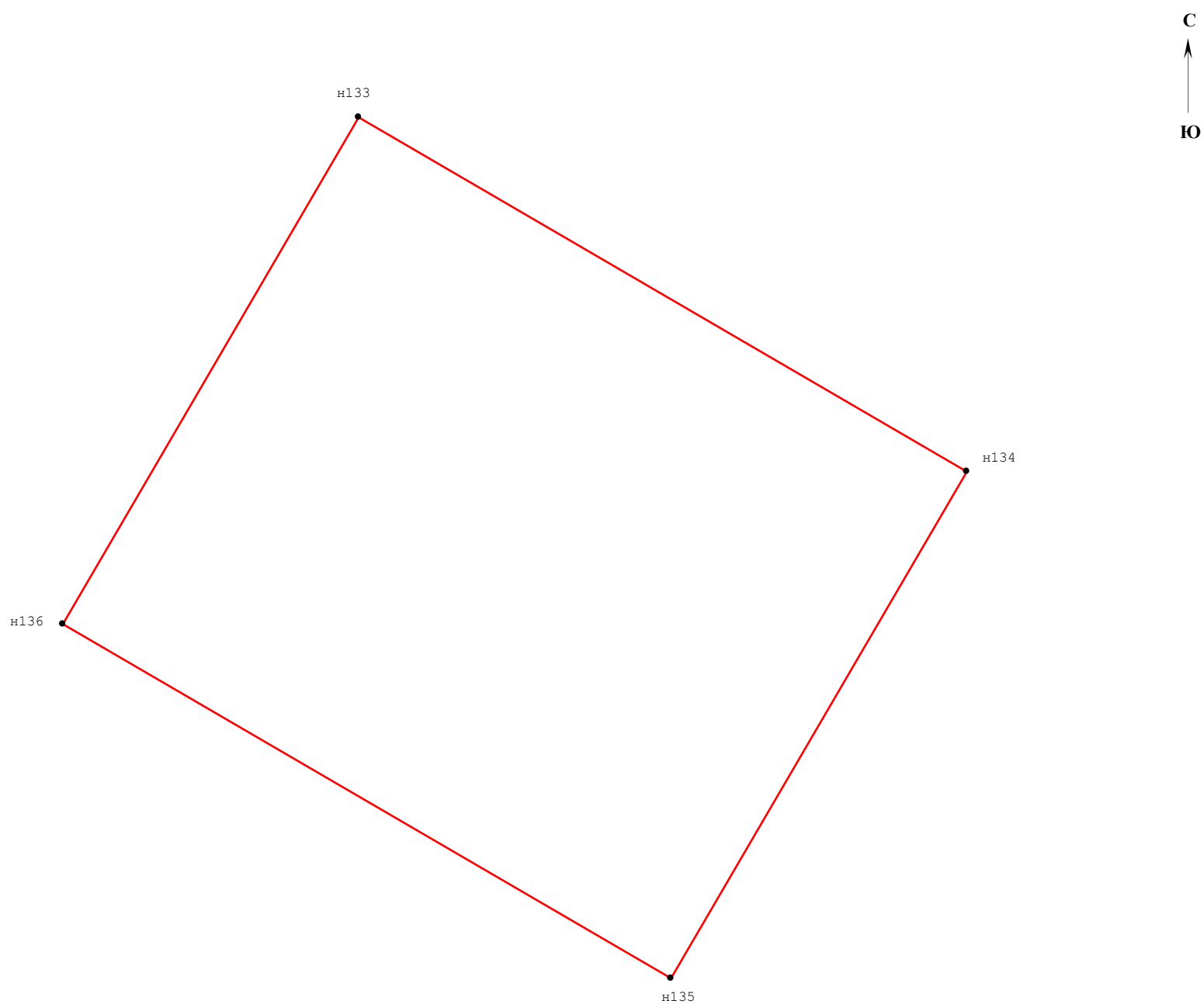
Условные обозначения:

- характерная точка границы, сведения о которой позволяют однозначно определить ее положение на местности
- вновь образованная часть границы, сведения о которой достаточны для определения ее местоположения
- существующая часть границы, имеющиеся в ГКН сведения о которой достаточны для определения ее местоположения
- 1 - обозначение характерной точки границы земельного участка, местоположение которой не изменилось или было уточнено в результате кадастровых работ
- n1 - обозначение характерной точки границы земельного участка, полученной при проведении кадастровых работ
- :480 - номер земельного участка в кадастровом квартале по сведениям ГКН
- :480(1) - обозначение контура многоконтурного земельного участка

В многоконтурный земельный участок включено три контура

Чертеж земельных участков и их частей

Врезка № 7



Масштаб 1: 50

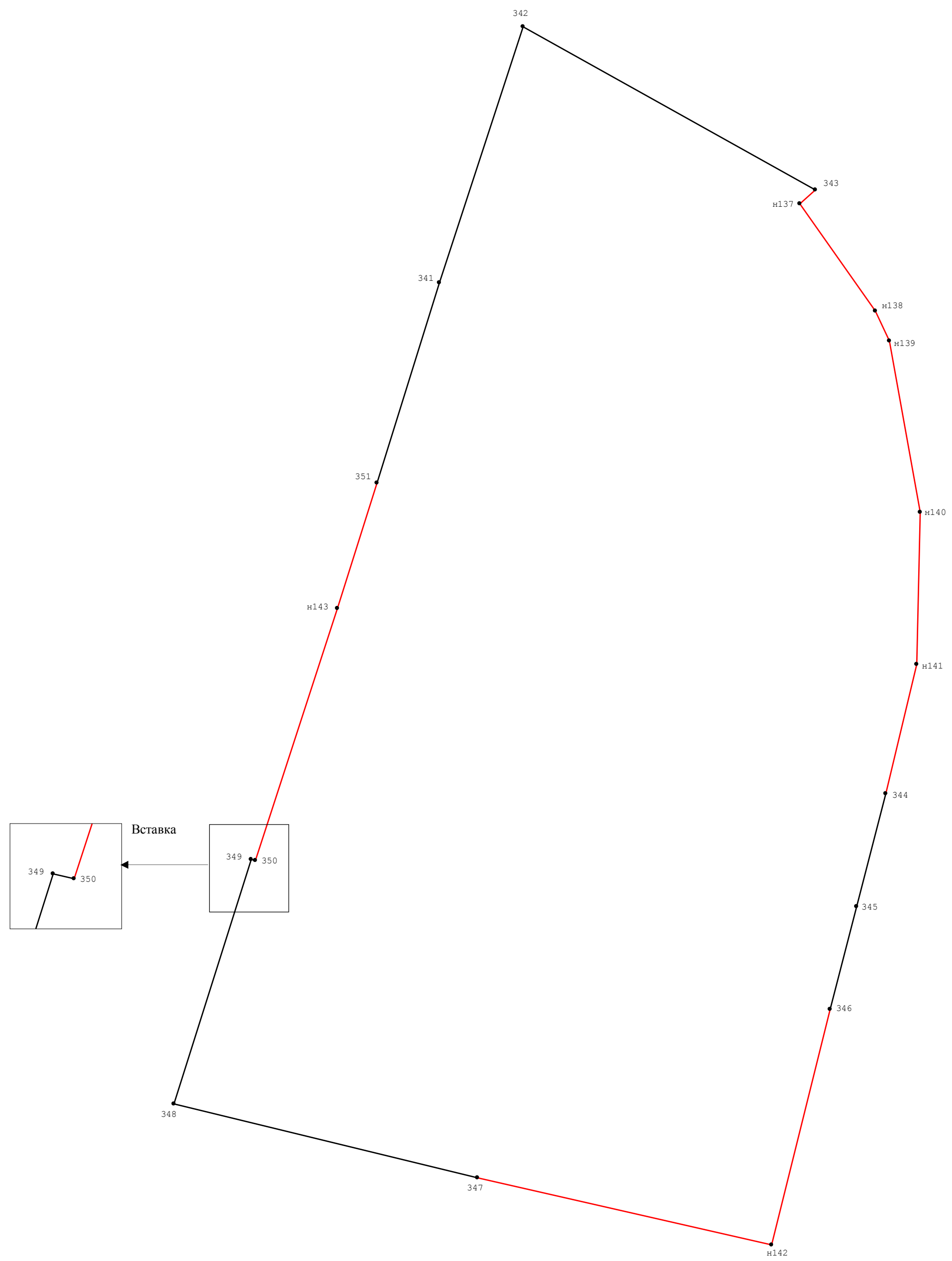
Условные обозначения:

- - характерная точка границы, сведения о которой позволяют однозначно определить ее положение на местности
- - существующая часть границы, имеющиеся в ГКН сведения о которой достаточны для определения ее местоположения
- (красная) - вновь образованная часть границы, сведения о которой достаточны для определения ее местоположения
- 1 - обозначение характерной точки границы земельного участка, местоположение которой не изменилось или было уточнено в результате кадастровых работ
- n1 - обозначение характерной точки границы земельного участка, полученной при проведении кадастровых работ
- :480 - номер земельного участка в кадастровом квартале по сведениям ГКН
- :480(1) - обозначение контура многоконтурного земельного участка

В многоконтурный земельный участок включено три контура

Чертеж земельных участков и их частей

Врезка № 8



Масштаб 1: 500

Условные обозначения:

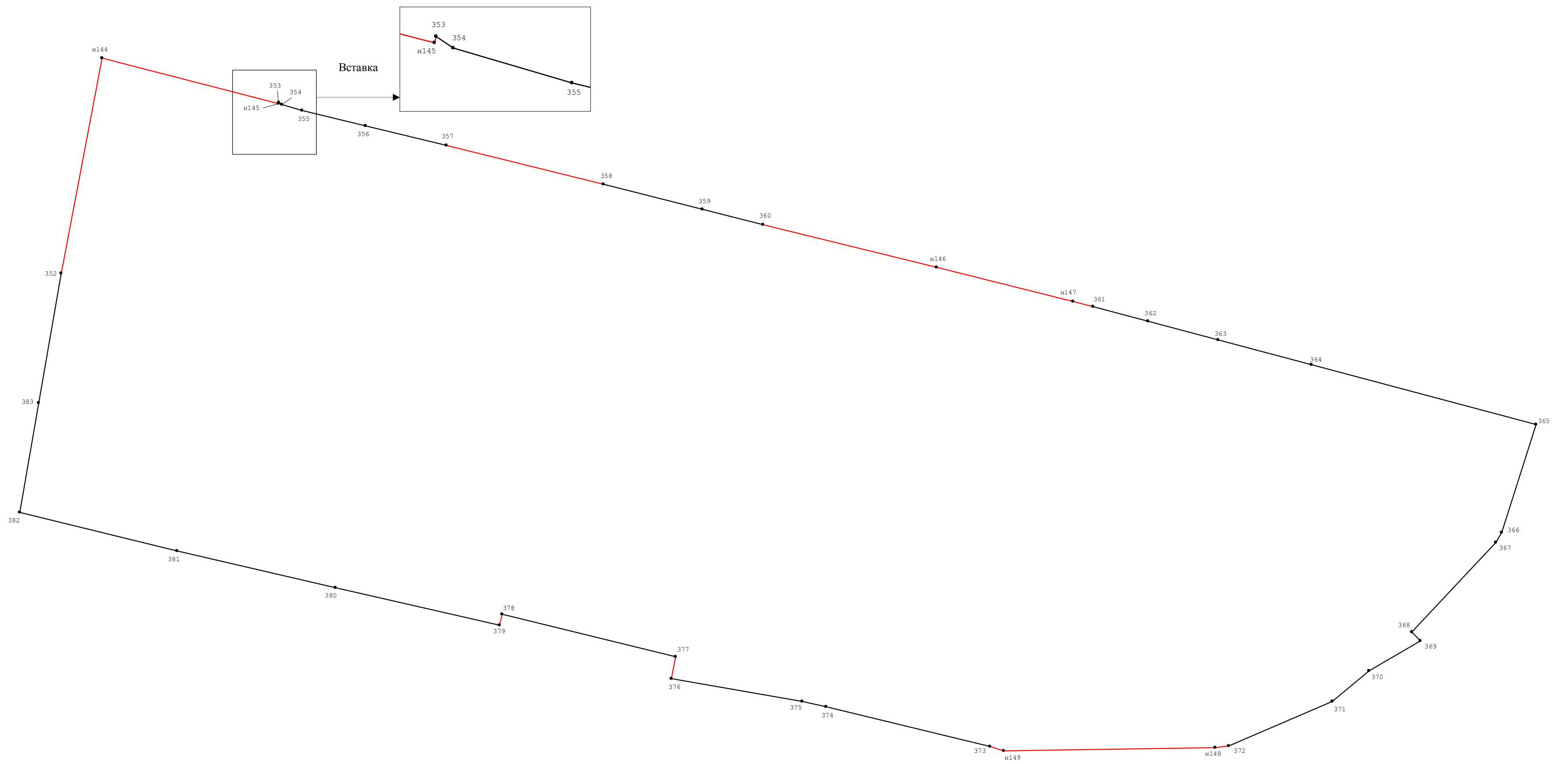
- характерная точка границы, сведения о которой позволяют однозначно определить ее положение на местности
- вновь образованная часть границы, сведения о которой достаточны для определения ее местоположения
- существующая часть границы, имеющиеся в ГКН сведения о которой достаточны для определения ее местоположения
- 1 - обозначение характерной точки границы земельного участка, местоположение которой не изменилось или было уточнено в результате кадастровых работ
- н1 - обозначение характерной точки границы земельного участка, полученной при проведении кадастровых работ
- :480 - номер земельного участка в кадастровом квартале по сведениям ГКН
- :480(1) - обозначение контура многоконтурного земельного участка

В многоконтурный земельный участок включено три контура

Чертеж земельных участков и их частей

Врезка № 9

С
↑
Ю



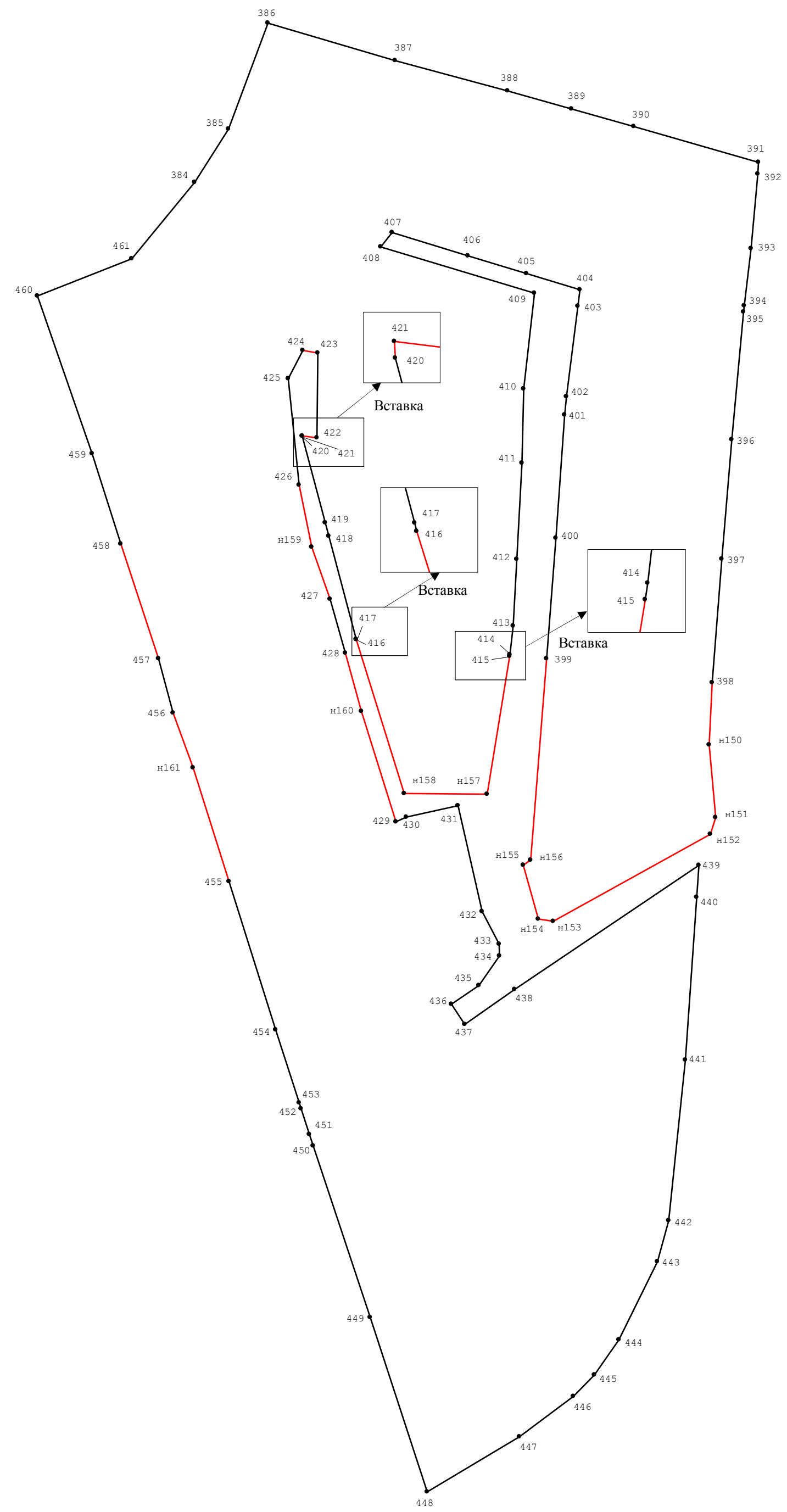
Масштаб 1: 500

Условные обозначения:

- характерная точка границы, сведения о которой позволяют однозначно определить ее положение на местности
 - вновь образованная часть границы, сведения о которой достаточны для определения ее местоположения
 - существующая часть границы, имеющиеся в ГКН сведения о которой достаточны для определения ее местоположения
 - 1 - обозначение характерной точки границы земельного участка, местоположение которой не изменилось или было уточнено в результате кадастровых работ
 - n1 - обозначение характерной точки границы земельного участка, полученной при проведении кадастровых работ
 - :480 - номер земельного участка в кадастровом квартале по сведениям ГКН
 - :480(1) - обозначение контура многоконтурного земельного участка
- В многоконтурный земельный участок включено три контура**

Чертеж земельных участков и их частей

Врезка № 10



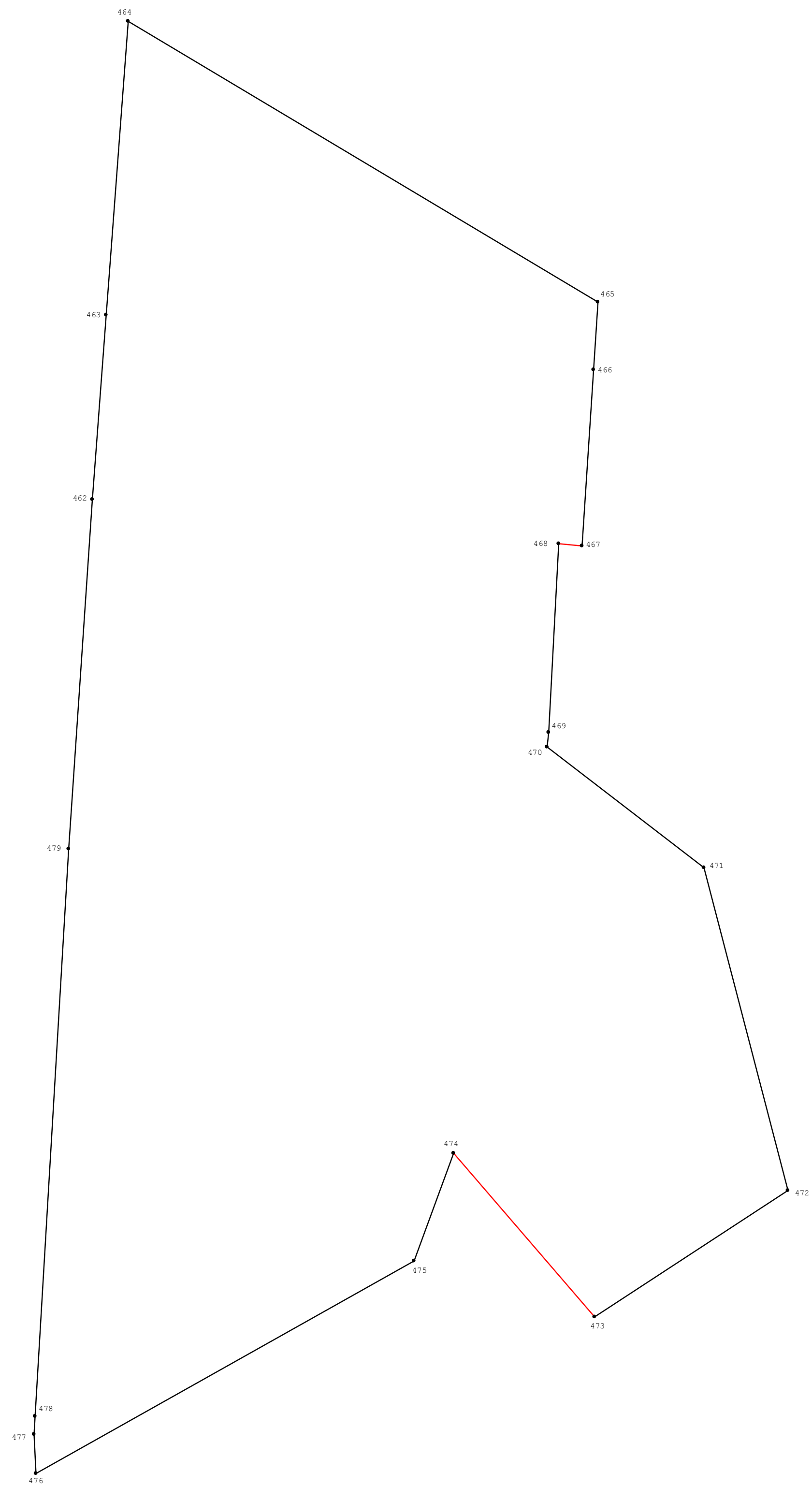
Условные обозначения:

- характерная точка границы, сведения о которой позволяют однозначно определить ее положение на местности
 - вновь образованная часть границы, сведения о которой достаточны для определения ее местоположения
 - существующая часть границы, имеющиеся в ГКН сведения о которой достаточны для определения ее местоположения
 - 1 - обозначение характерной точки границы земельного участка, местоположение которой не изменилось или было уточнено в результате кадастровых работ
 - н1 - обозначение характерной точки границы земельного участка, полученной при проведении кадастровых работ
 - :480 - номер земельного участка в кадастровом квартале по сведениям ГКН
 - :480(1) - обозначение контура многоконтурного земельного участка
- В многоконтурный земельный участок включено три контура**

Масштаб 1: 500

Чертеж земельных участков и их частей

Врезка № 11



Условные обозначения:

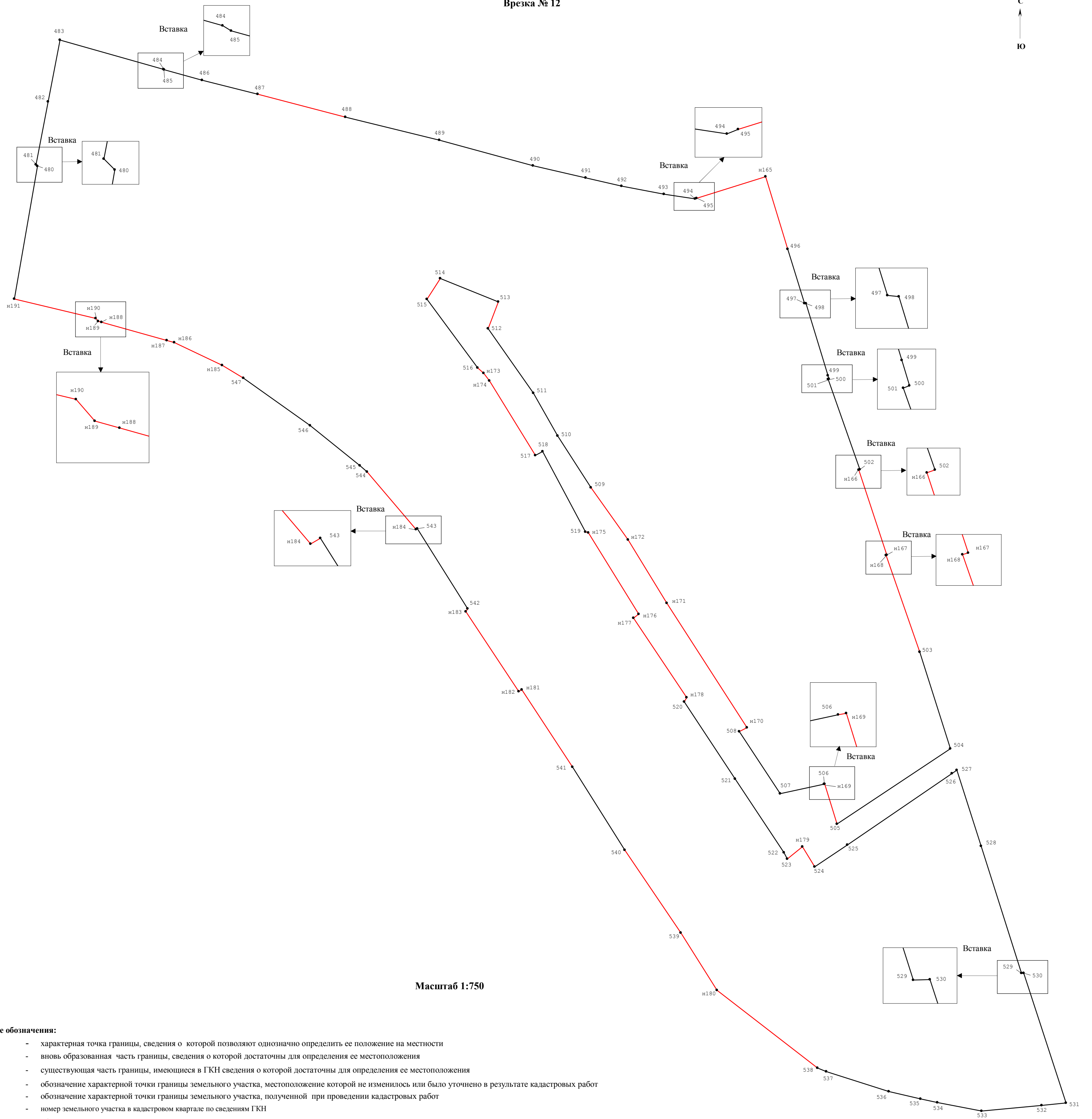
- характерная точка границы, сведения о которой позволяют однозначно определить ее положение на местности
 - вновь образованная часть границы, сведения о которой достаточны для определения ее местоположения
 - существующая часть границы, имеющиеся в ГКН сведения о которой достаточны для определения ее местоположения
 - 1 - обозначение характерной точки границы земельного участка, местоположение которой не изменилось или было уточнено в результате кадастровых работ
 - n1 - обозначение характерной точки границы земельного участка, полученной при проведении кадастровых работ
 - :480 - номер земельного участка в кадастровом квартале по сведениям ГКН
 - :480(1) - обозначение контура многоконтурного земельного участка
- В многоконтурный земельный участок включено три контура**

Масштаб 1: 300

Чертеж земельных участков и их частей

Врезка № 12

С
↑
Ю



Масштаб 1:750

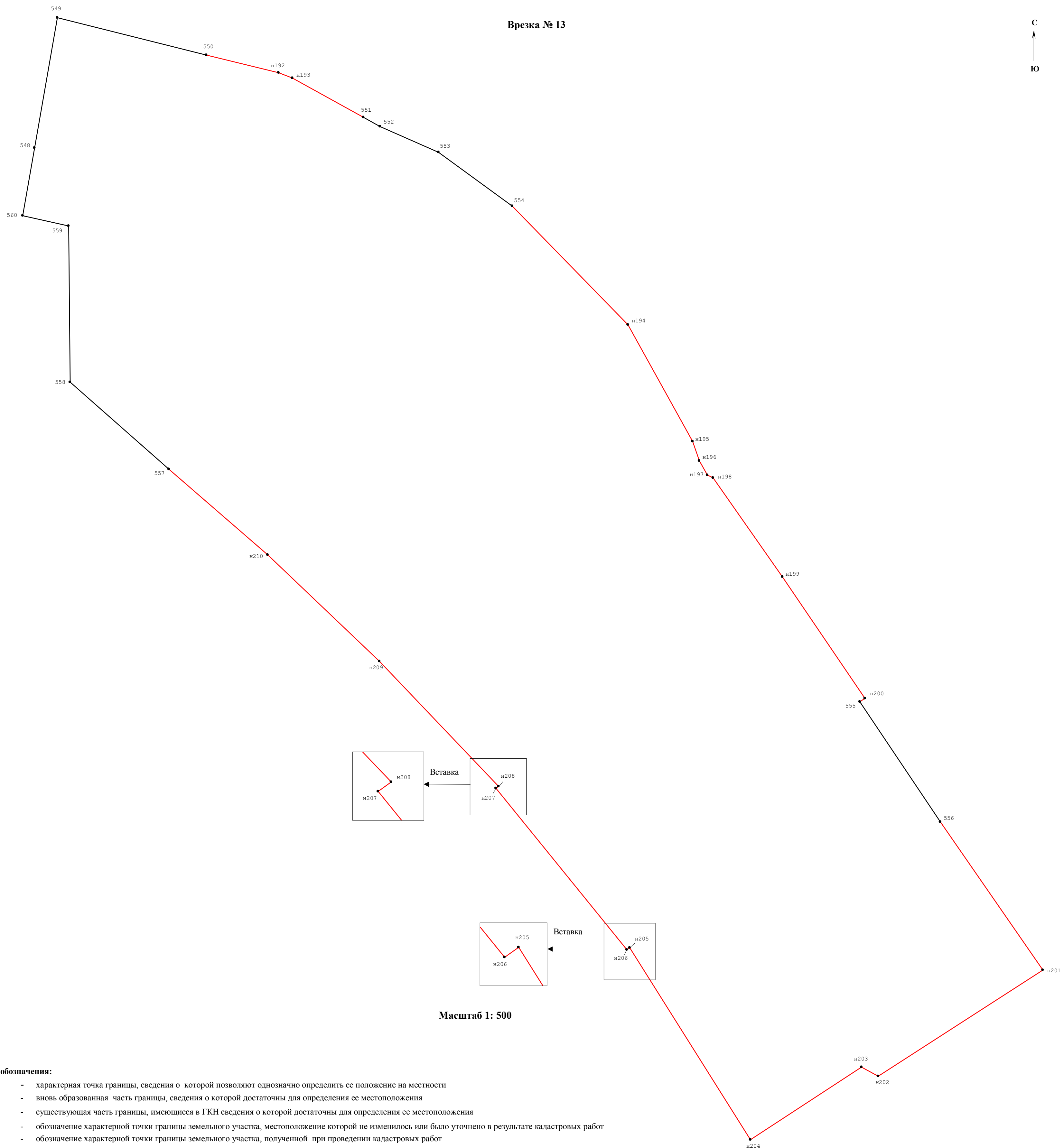
Условные обозначения:

- характерная точка границы, сведения о которой позволяют однозначно определить ее положение на местности
- вновь образованная часть границы, сведения о которой достаточны для определения ее местоположения
- существующая часть границы, имеющиеся в ГКН сведения о которой достаточны для определения ее местоположения
- 1 - обозначение характерной точки границы земельного участка, местоположение которой не изменилось или было уточнено в результате кадастровых работ
- n1 - обозначение характерной точки границы земельного участка, полученной при проведении кадастровых работ
- :480 - номер земельного участка в кадастровом квартале по сведениям ГКН
- :480(1) - обозначение контура многоконтурного земельного участка

В многоконтурный земельный участок включено три контура

Чертеж земельных участков и их частей

Врезка № 13



Масштаб 1: 500

Условные обозначения:

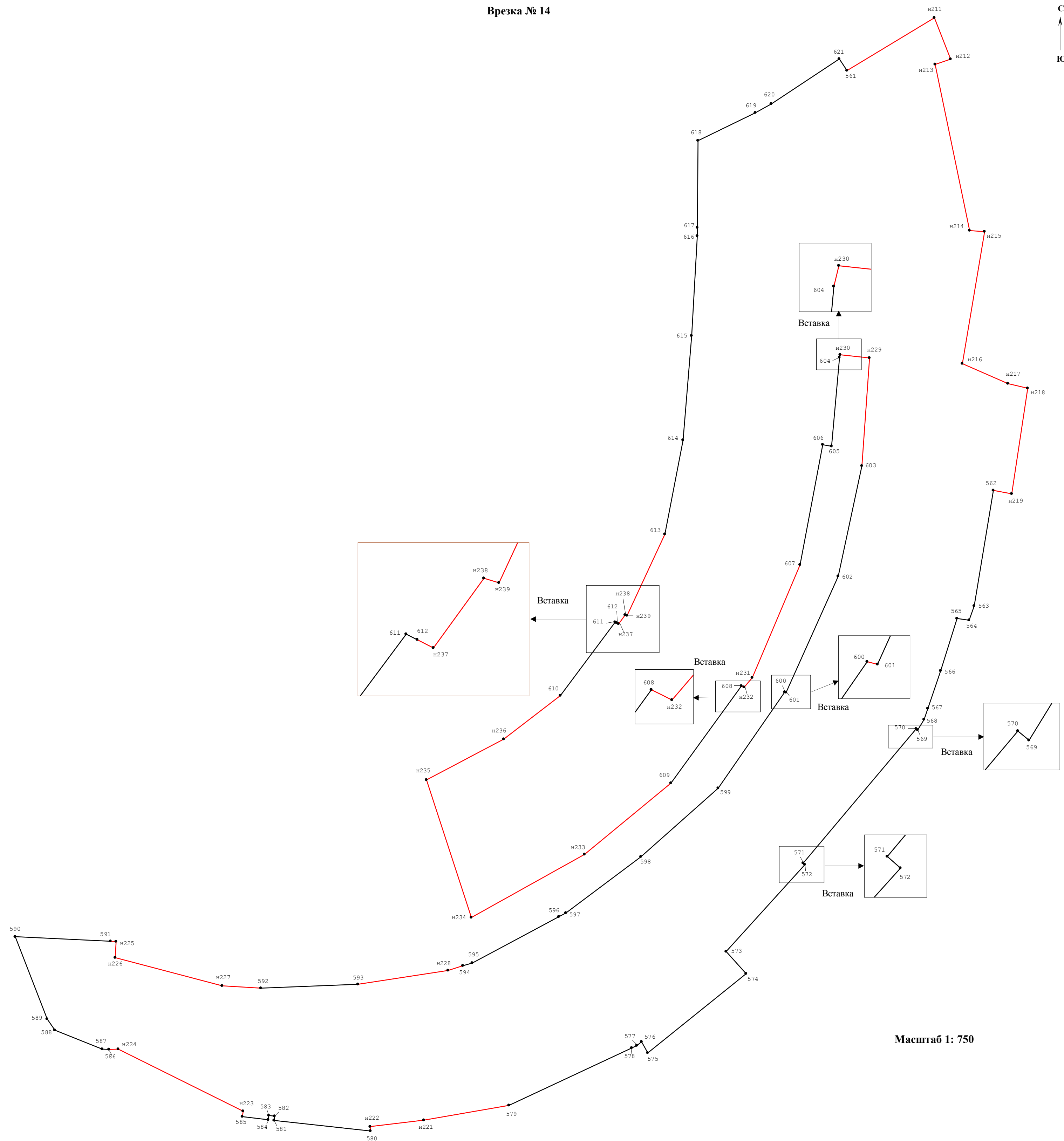
- характерная точка границы, сведения о которой позволяют однозначно определить ее положение на местности
- вновь образованная часть границы, сведения о которой достаточны для определения ее местоположения
- существующая часть границы, имеющиеся в ГКН сведения о которой достаточны для определения ее местоположения
- 1 - обозначение характерной точки границы земельного участка, местоположение которой не изменилось или было уточнено в результате кадастровых работ
- н1 - обозначение характерной точки границы земельного участка, полученной при проведении кадастровых работ
- :480 - номер земельного участка в кадастровом квартале по сведениям ГКН
- :480(1) - обозначение контура многоконтурного земельного участка

В многоконтурный земельный участок включено три контура

Чертеж земельных участков и их частей

Врезка № 14

С
Ю



Масштаб 1: 750

Условные обозначения:

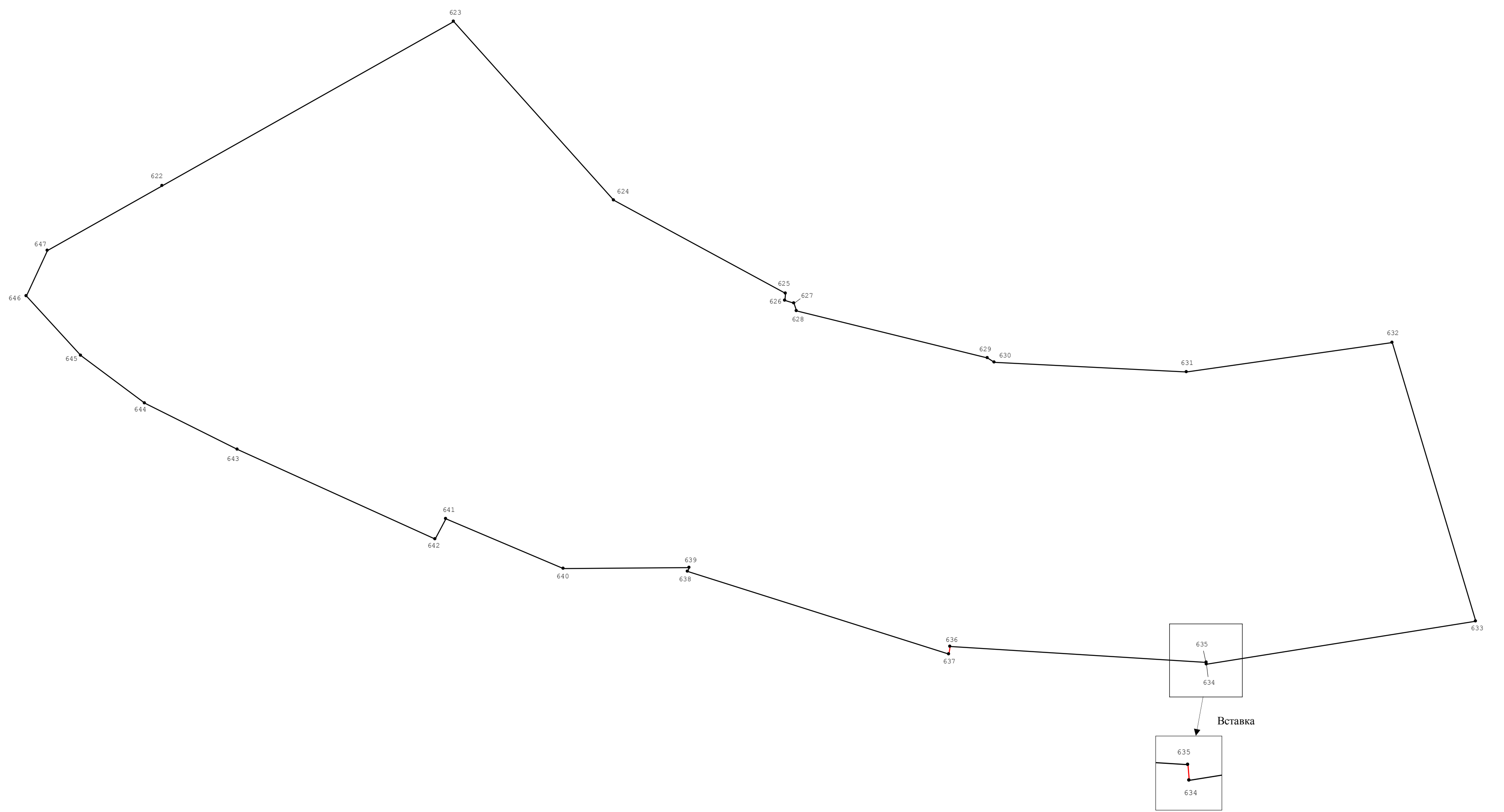
- характерная точка границы, сведения о которой позволяют однозначно определить ее положение на местности
- вновь образованная часть границы, сведения о которой достаточны для определения ее местоположения
- существующая часть границы, имеющиеся в ГКН сведения о которой достаточны для определения ее местоположения
- 1 - обозначение характерной точки границы земельного участка, местоположение которой не изменилось или было уточнено в результате кадастровых работ
- н1 - обозначение характерной точки границы земельного участка, полученной при проведении кадастровых работ
- :480 - номер земельного участка в кадастровом квартале по сведениям ГКН
- :480(1) - обозначение контура многоконтурного земельного участка

В многоконтурный земельный участок включено три контура

Чертеж земельных участков и их частей

Врезка № 15

С
↑
Ю

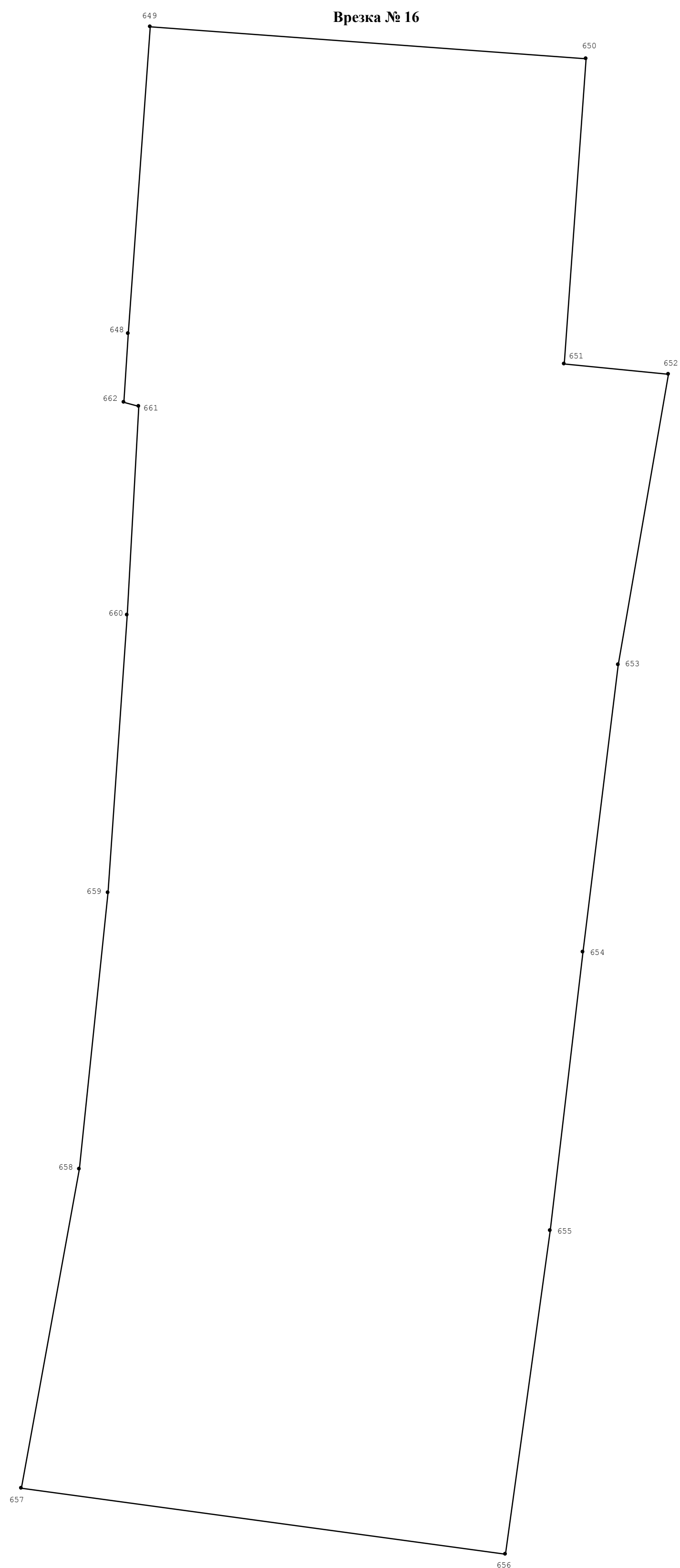


Масштаб 1: 400

Условные обозначения:

- характерная точка границы, сведения о которой позволяют однозначно определить ее положение на местности
- вновь образованная часть границы, сведения о которой достаточны для определения ее местоположения
- существующая часть границы, имеющиеся в ГКН сведения о которой достаточны для определения ее местоположения
- 1 - обозначение характерной точки границы земельного участка, местоположение которой не изменилось или было уточнено в результате кадастровых работ
- n1 - обозначение характерной точки границы земельного участка, полученной при проведении кадастровых работ
- :480 - номер земельного участка в кадастровом квартале по сведениям ГКН
- :480(1) - обозначение контура многоконтурного земельного участка

В многоконтурный земельный участок включено три контура



Масштаб 1: 300

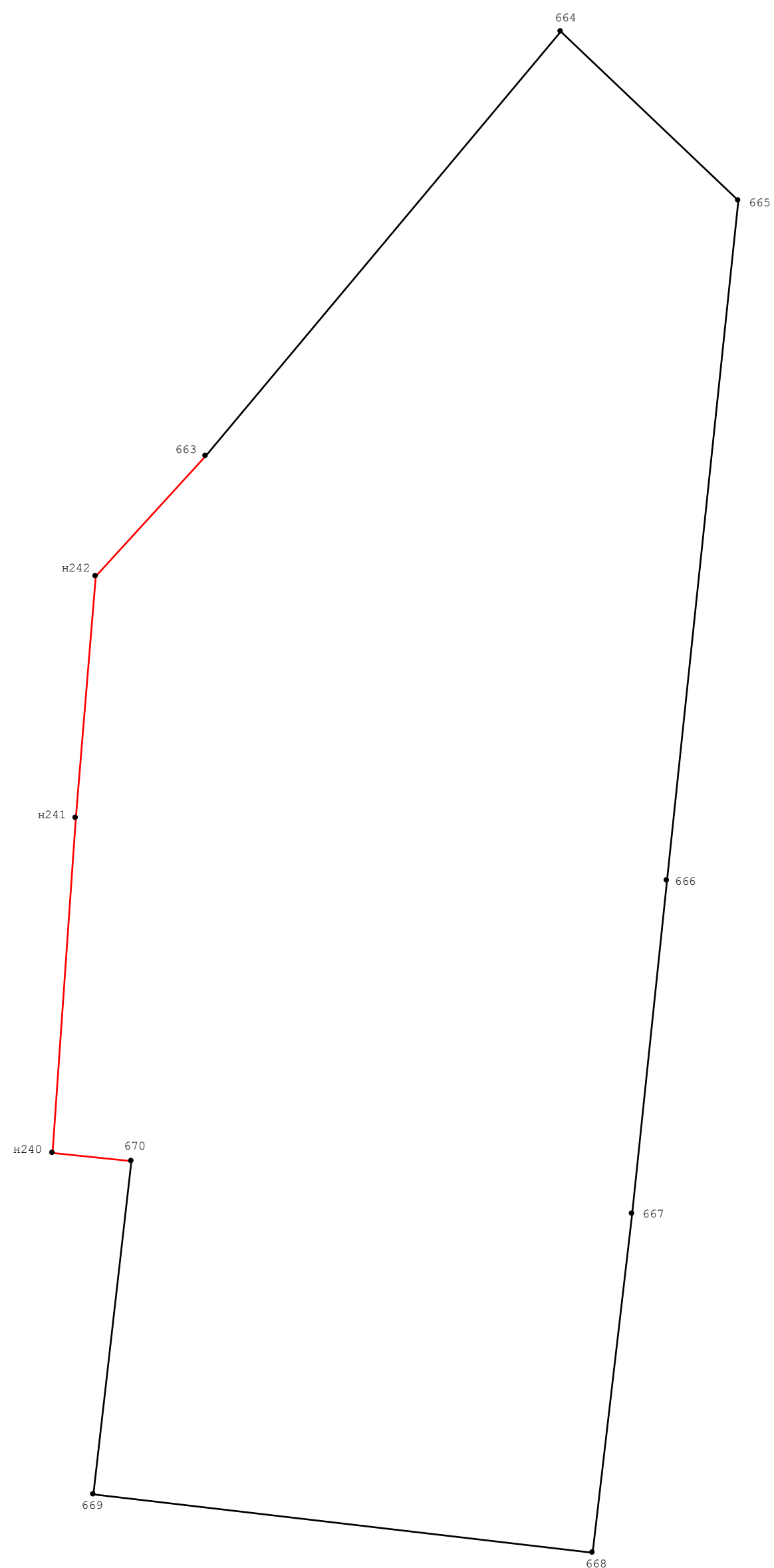
Условные обозначения:

- характерная точка границы, сведения о которой позволяют однозначно определить ее положение на местности
- вновь образованная часть границы, сведения о которой достаточны для определения ее местоположения
- существующая часть границы, имеющиеся в ГКН сведения о которой достаточны для определения ее местоположения
- 1 - обозначение характерной точки границы земельного участка, местоположение которой не изменилось или было уточнено в результате кадастровых работ
- n1 - обозначение характерной точки границы земельного участка, полученной при проведении кадастровых работ
- :480 - номер земельного участка в кадастровом квартале по сведениям ГКН
- :480(1) - обозначение контура многоконтурного земельного участка

В многоконтурный земельный участок включено три контура

Чертеж земельных участков и их частей

Врезка № 17



Масштаб 1: 300

Условные обозначения:

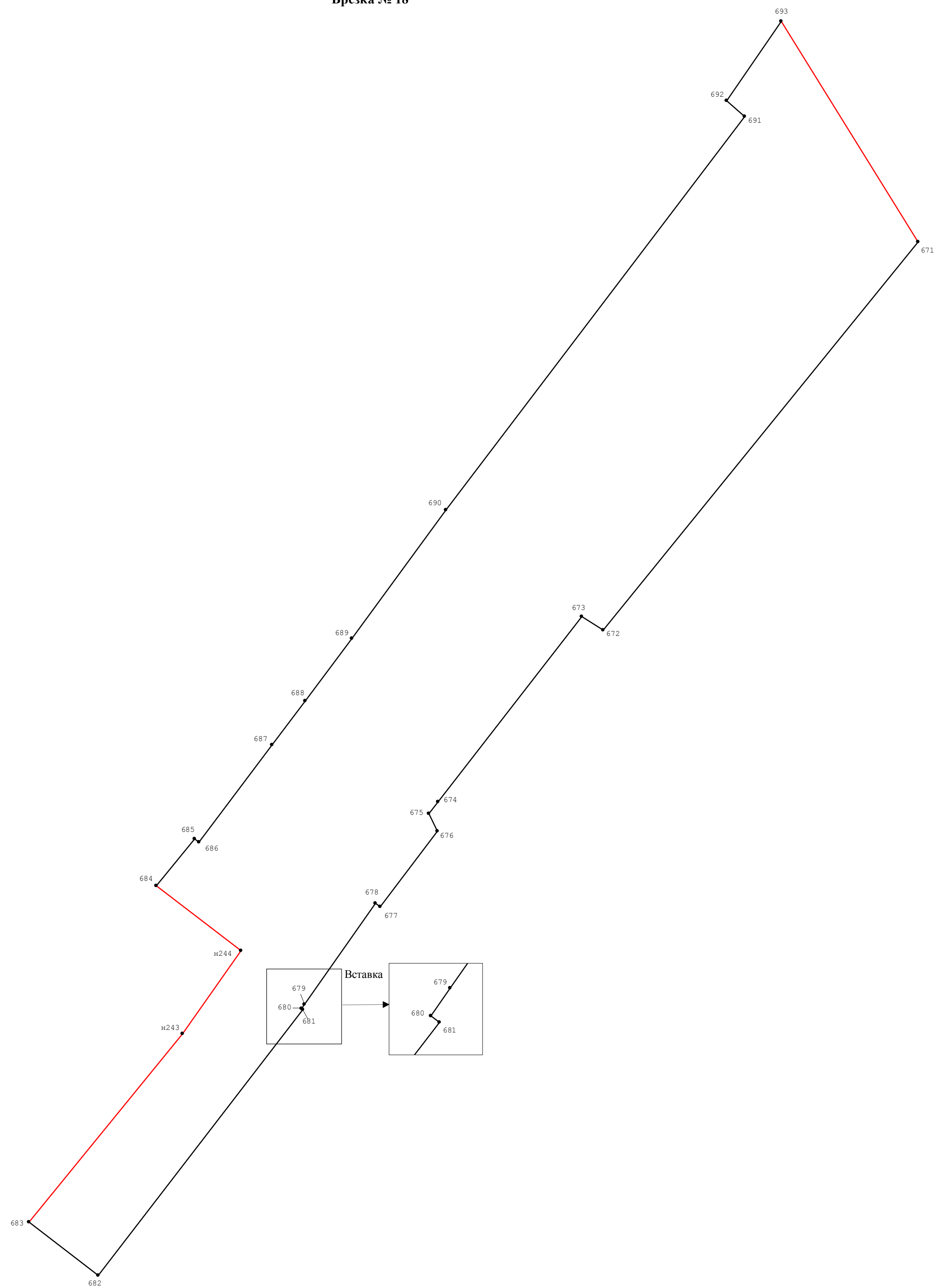
- характерная точка границы, сведения о которой позволяют однозначно определить ее положение на местности
- вновь образованная часть границы, сведения о которой достаточны для определения ее местоположения
- существующая часть границы, имеющиеся в ГКН сведения о которой достаточны для определения ее местоположения
- 1 - обозначение характерной точки границы земельного участка, местоположение которой не изменилось или было уточнено в результате кадастровых работ
- n1 - обозначение характерной точки границы земельного участка, полученной при проведении кадастровых работ
- :480 - номер земельного участка в кадастровом квартале по сведениям ГКН
- :480(1) - обозначение контура многоконтурного земельного участка

В многоконтурный земельный участок включено три контура

Чертеж земельных участков и их частей

Врезка № 18

С
↑
Ю



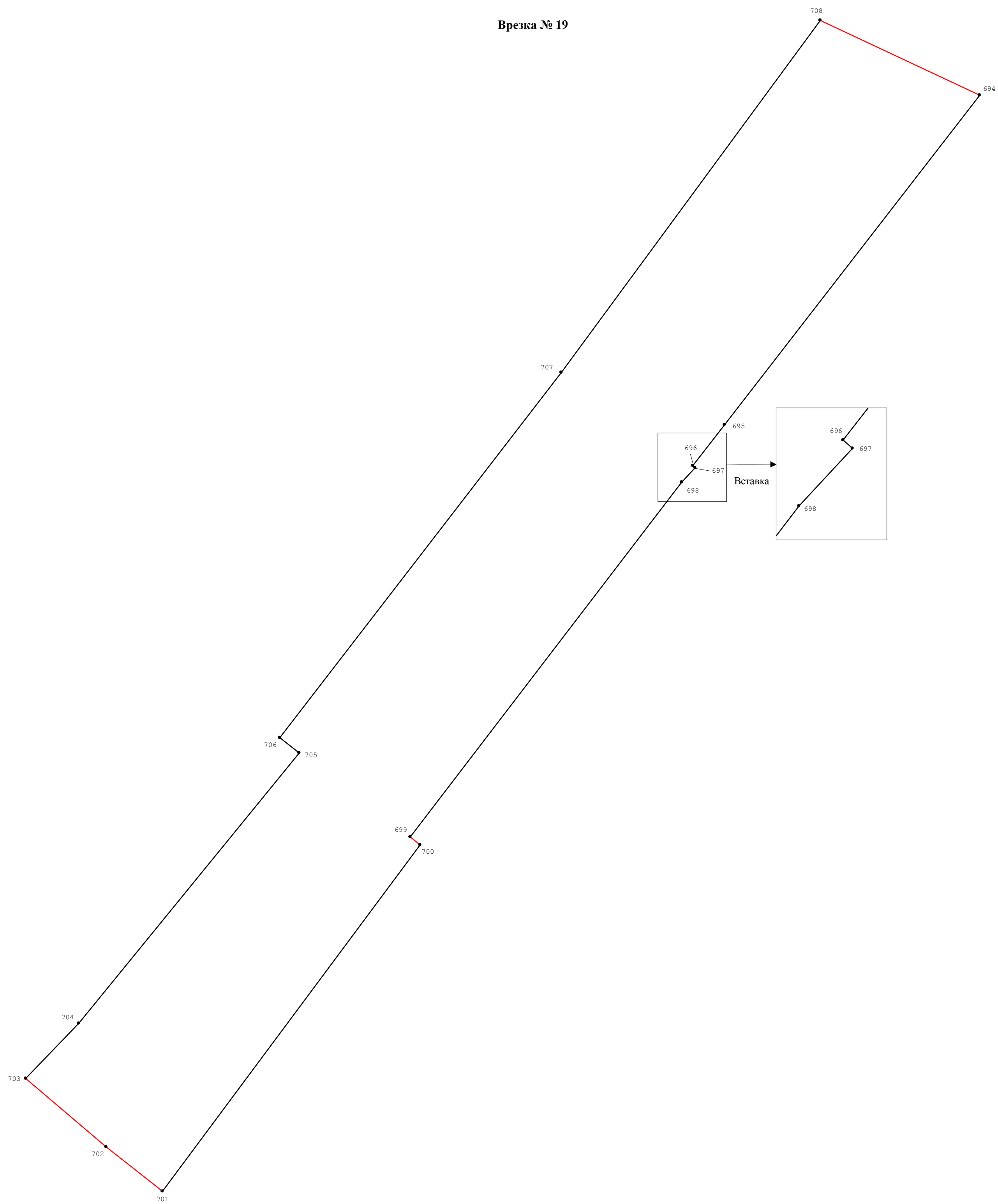
Масштаб 1: 200

Условные обозначения:

- характерная точка границы, сведения о которой позволяют однозначно определить ее положение на местности
 - вновь образованная часть границы, сведения о которой достаточны для определения ее местоположения
 - существующая часть границы, имеющиеся в ГКН сведения о которой достаточны для определения ее местоположения
 - 1 - обозначение характерной точки границы земельного участка, местоположение которой не изменилось или было уточнено в результате кадастровых работ
 - н1 - обозначение характерной точки границы земельного участка, полученной при проведении кадастровых работ
 - :480 - номер земельного участка в кадастровом квартале по сведениям ГКН
 - :480(2) - обозначение контура многоконтурного земельного участка
- В многоконтурный земельный участок включено три контура**

Чертеж земельных участков и их частей

Врезка № 19



Масштаб 1: 200

Условные обозначения:

- характерная точка границы, сведения о которой позволяют однозначно определить ее положение на местности
 - вновь образованная часть границы, сведения о которой достаточны для определения ее местоположения
 - существующая часть границы, имеющиеся в ГКН сведения о которой достаточны для определения ее местоположения
 - 1 - обозначение характерной точки границы земельного участка, местоположение которой не изменилось или было уточнено в результате кадастровых работ
 - n1 - обозначение характерной точки границы земельного участка, полученной при проведении кадастровых работ
 - :480 - номер земельного участка в кадастровом квартале по сведениям ГКН
 - :480(3) - обозначение контура многоконтурного земельного участка
- В многоконтурный земельный участок включено три контура**